

GET MORE IMPRESSION

ПУТЕШЕСТВИЯ / КЫРГЫЗСТАН

TRAVELVIBE

все материалы презентации являются частью собственности и не подлежат копированию без согласия автора

В ПОИСКАХ ЗВЁЗД
3-Х ДНЕВНЫЙ ТУР

travelvibe.life





ВРЕМЯ ПОРА! собрать чемоданы!

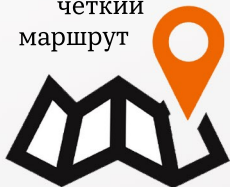
Вас приветствует команда TravelVibe, и мы те, кто превратит ваше путешествие в незабываемое впечатление!

Почему выбирают нас:



только комфорт
индивидуального
тура

понятный и
четкий
маршрут



фиксированная и
прозрачная стоимость



гид с большим
опытом работы
и знаниями



Только комфортабельные отели/юрты,
без «подселений» и гостевых домов
сомнительного уровня



А ВОТ и ваш подробный маршрут:

Но для начала хотим отметить, что все локации из данного тура — это только наши основные точки остановок. Помимо них вас ждёт ещё масса красивых мест по дороге, на которых мы будем совершать остановки (по вашему желанию) для отдыха, перекуса или просто чтобы сделать невероятные кадры на фоне гор.



Начинаем?

А теперь можем переходить к нашему основному маршруту и познакомиться со всеми локациями поближе.



Башня-минарет БУРАНА

Башня Бурана — один из самых известных памятников архитектуры Кыргызстана и один из древнейших минаретов на территории всей Средней Азии

Расположена
в 80 км от города
Бишкека

i Идеальная локация для того, чтобы окунуться в историю Кыргызстана.



Центр традиционных лепёшек **КАТТАМА**

В пути мы не пропустим возможность перекусить в известном кафе, где уже несколько десятков лет местные жители угощают всех путешественников традиционными лепёшками Каттама.

Лепёшки также можно взять в дорогу и организовать классный пикник.

i Рекомендуем также попробовать национальный чай с молоком.



Южный берег озера ИССЫК-КУЛЬ

Южный берег по всем параметрам является фаворитом среди тех, кто ищет потрясающие локации, которые захватывают воображение.

Этот берег пока ещё практически не тронут цивилизацией, и на всём его протяжении лишь несколько населённых пунктов, но на нём огромное количество атмосферных пейзажей, которые вы больше не встретите нигде в Кыргызстане.

i Место притяжения для любителей дикого отдыха и единения с природой.



БЕРКУТ ШОУ

Охота с помощью диких птиц — это уникальное шоу, которое требует максимальной отдачи и мастерства как от самого охотника, так и многолетнего опыта и навыков от его «подопечного».

Коренные жители южных берегов и охотники в нескольких поколениях продемонстрируют вам свои навыки.

Стоимость:


70\$
за шоу





Юрточный лагерь на южном берегу

Непередаваемая атмосфера полного единения с природой, дух древнего кочевого народа, и при этом максимальный комфорт вашего проживания.



Отдельные комфортные и чистые юрты для наших гостей (2-х и 3-х местные), горячая вода, санузел, душ и великолепные виды на озеро.

Стоимость проживания: от 90\$/сутки



Каньон СКАЗКА

Это большое ущелье на южном берегу озера Иссык-Куля, знаменитое своими красными глиняными скалами и завораживающими пейзажами.

Каньон имеет множество природных «скульптур», созданных ветром и эрозией почвы в течение многих тысяч лет.

i Место съемок множества кинофильмов с локациями «других планет»



Ущелье БАРСКООН

Ущелье Барскоон знаменито своим каскадом водопадов, и через него проходит дорога к золотоносному руднику.

В ущелье установлен бюст первого космонавта Юрия Гагарина, который отдыхал на южном берегу Иссык-Куля после своего полёта в космос.



i В мелких притоках реки ущелья можно заметить частицы золотого песка.



Национальная кухня

Не беспокойтесь о питании в нашем туре, мы не заставим вас есть лошадей или овечьи головы ;) Во всех кафе на нашем маршруте вы самостоятельно сможете выбрать блюда европейской или местной кухни, доступные в меню.

Наш гид поможет вам с выбором и всегда подберёт проверенные кафе, исходя из ваших пожеланий.

Стоимость:

от 9\$
за обед





Плато АРАБЕЛЬ

Арабель — особое место не только в Кыргызстане, но и во всём мире. На высоте 3891 метров здесь находится тундровая долина, опоясанная **макушками гор**

Здесь свой климат — даже летом температура не поднимается выше **+8 градусов** и почти нет растительности

i В долине расположено более 50 озер различного размера



Прогулка к ВОДОПАДУ

Высокогорный водопад — это настоящий шедевр природы: стремительные потоки воды, сорвавшиеся с высоты, соединяются с величием горных пейзажей, создавая атмосферу силы и первозданной красоты

Путь к водопаду от места остановки занимает не более 30 минут. Маршрут лёгкий и доступен для всех.

i Это один из самых живописных высокогорных водопадов в Кыргызстане



Ущелье и скалы ДЖЕТЫ-ОГУЗ

«СЕМЬ БЫКОВ»

Ущелье получило своё название от монументальной гряды красных скал Джеты-Огуз, что переводится с кыргызского как «Семь быков».


Глиняные, многовековые, слоистые образования придают неповторимый красный оттенок этим скалам.

i Скалы изображены на советских почтовых марках, выпущенных в 1968 году.



Юрточный лагерь у города Каракол

Атмосфера кочевой жизни в совокупности с максимально возможным комфортом в одной из самых живописных природных локаций Иссык-Кульского региона.



Отдельные комфортные и чистые юрты для наших гостей (2-х и 3-х местные), горячая вода, санузел, душ и великолепные виды на озеро.

Стоимость проживания: от 90\$/сутки



Город КАРАКОЛ

Каракол — четвёртый по численности населения город в Кыргызстане, расположенный на высоте 1690 метров над уровнем моря.

Город богат хорошо сохранившимися традиционными домами XVIII–XIX веков.

Каракол тесно связан с именем великого путешественника по Центральной Азии — Н. М. Пржевальского, выдающегося исследователя региона.

i Основные достопримечательности города: Троицкая церковь и Дунганская мечеть



ГРИГОРЬЕВСКОЕ И СЕМЕНОВСКОЕ ущелья

Григорьевское и Семёновское ущелья находятся на северном берегу озера Иссык-Куль и считаются одними из самых известных достопримечательностей Иссyk-Куля.

Здесь пастухи проводят своё лето, как и сотни лет назад, устанавливая настоящие юрты и приглашая гостей познакомиться с их бытом.

i Маленькая «Швейцария» с яркими лугами и горными реками



КОННАЯ прогулка

Предлагаем вам полностью окунуться в мир кочевников и насладиться прогулкой на лошадях до горного озера в Григорьевском ущелье

Не беспокойтесь, вашу прогулку полностью сопровождает опытный проводник на своей лошади.

Стоимость за 2-х человек

Стоимость:

110\$
за 2 часа





Северный берег озера ИССЫК-КУЛЬ

Вдоль северного берега располагаются десятки посёлков, турбаз, отелей, кафе и ресторанов, кемпингов. Протяжённость побережья с северной стороны составляет более 200 километров.

Этот берег подарит вам массу прекрасных фотографий горных пейзажей на фоне яркой природной красоты.

i Место притяжения любителей комфортного отдыха и городской инфраструктуры.



И это делко не все!

А что же еще?

Кыргызстан является горной страной и одной из самых красивых стран по версии путешественников! А это значит, что весь наш путь, от локации до локации, вас будут окружать умопомрачительные виды горных пейзажей за окном!

Наши маршруты построены так, чтобы дорога не утомляла, а становилась частью ваших впечатлений.

i Остановки в абсолютно любых локациях на маршруте — по вашему желанию.



ПРО МАРШРУТ ЭТО ВСЁ...

Теперь немного информации о нашем транспорте и о том, что включено в тур. А также дадим несколько советов, что лучше взять с собой в путешествие по Кыргызстану.



Если вы хотите получить дополнительную информацию по маршруту, наши менеджеры всегда готовы проконсультировать вас!



Про комфорт и безопасность ВАШЕГО передвижения

Свои комфортные, чистые внедорожники,
технически исправные и регулярно
проходящие техническое обслуживание



Все автомобили
укомплектованы запасным
колесом, аптечкой и запасом
питьевой воды.



ПРИРОДА В ОБЪЕКТИВЕ

Не забудьте перед поездкой освободить
МНОГО места на своих телефонах для фото
и видео, оно вам точно понадобится ;-)



i В Кыргызстане разрешена фото- и видеосъемка природы с помощью дронов.



Что включено?

- **Персональный гид/водитель** на комфортном внедорожнике — только для вас.
- **Индивидуальный трансфер** по всем локациям, встреча от отеля/аэропорта.
- **Проживание** во всех отелях/юртах/кемпингах согласно маршруту.
- **Плата за вход/проезд** в музеи, достопримечательности и парки на маршруте
- **Легкое снаряжение** такое как дождевики от ветра, трекинговые палки, перчатки и грелки для рук.
- **Бутилированная вода** на протяжении всего маршрута и чай с печеньками



Не входит:

- Авиабилеты
- Активности вне программы
- Питание на маршруте



Что взять с собой?

НАШИ РЕКОМЕНДАЦИИ

Непромокаемая обувь

Обувь должна быть максимально удобной и комфортной. Идеальный вариант — это трекинговые ботинки. Если таковых у вас нет, подойдут спортивные кроссовки, желательно непромокаемые, так как утром в горах может быть сыро. Если тур на 2 и более дней, лучше иметь две пары такой обуви, на случай, если одна всё же промокнет.

Флисовая кофта или толстовка

Желательно даже в жаркую погоду иметь с собой одежду, которая защитит вас от ветра. Идеальный вариант — это флисовая кофта с капюшоном или плотная толстовка + ветровка сверху.

Шапка, бандана, панамка

При ярком солнце вам понадобится защита для головы, чтобы не получить солнечный удар, так как на маршруте много открытых мест без тени. Особенно это важно при путешествии с ребёнком!

Солнцезащитный крем (SPF 50)

Наличные деньги (рубли, доллары)

Хорошее настроение!



Несколько советов.

НАШИ РЕКОМЕНДАЦИИ

Как предугадать погоду?

В горах погода может очень сильно отличаться от погоды в городе, и это всегда в сторону холода. И зимой, и летом в горах холоднее на 5–10 градусов! Временами может быть даже больше. Плюс к этому в горах часто дуют холодные ветра! Даже в летний период, в ночное время, в горах на высотах более 3000 метров может идти снег с дождём.

Про перепад высот

Любая поездка в горы, даже недалеко от города, — это подъём на высоту более 500 метров от уровня города. Для быстрой адаптации рекомендуем вам в пути и на маршруте пить больше жидкости и стараться избегать переедания.

Какую валюту взять с собой

В Кыргызстане вы без проблем и по хорошему курсу сможете обменять наличные рубли на сомы (национальная валюта). Также, если у вас уже есть наличные доллары или евро, это тоже не вызовет проблем, но специально покупать их для поездки мы не рекомендуем.

Термальные источники.

Если на маршруте вы планируете посещать термальные источники, то рекомендуем вам захватить с собой купальный костюм и небольшое полотенце.

Ждем вас в гости!



Если у вас остались любые вопросы по путешествию или вы хотите уточнить ряд моментов, мы всегда готовы ответить вам!

активная
ссылка

+996 998 2828 42

WhatsApp



Индивидуальные туры
Корпоративные туры «под ключ»
Туры на джипах / off-road
Конные прогулки
Ретрит туры

travelvibe.life